



Feuille de route

 Chemin de la Roussie, Proissans, France

 Route Marius Rossillon, Carsac-Aillac, France

Distance
15,8 km

Durée
1 h 14 min

Calories brûlées
461 kcal

Profil altimétrique

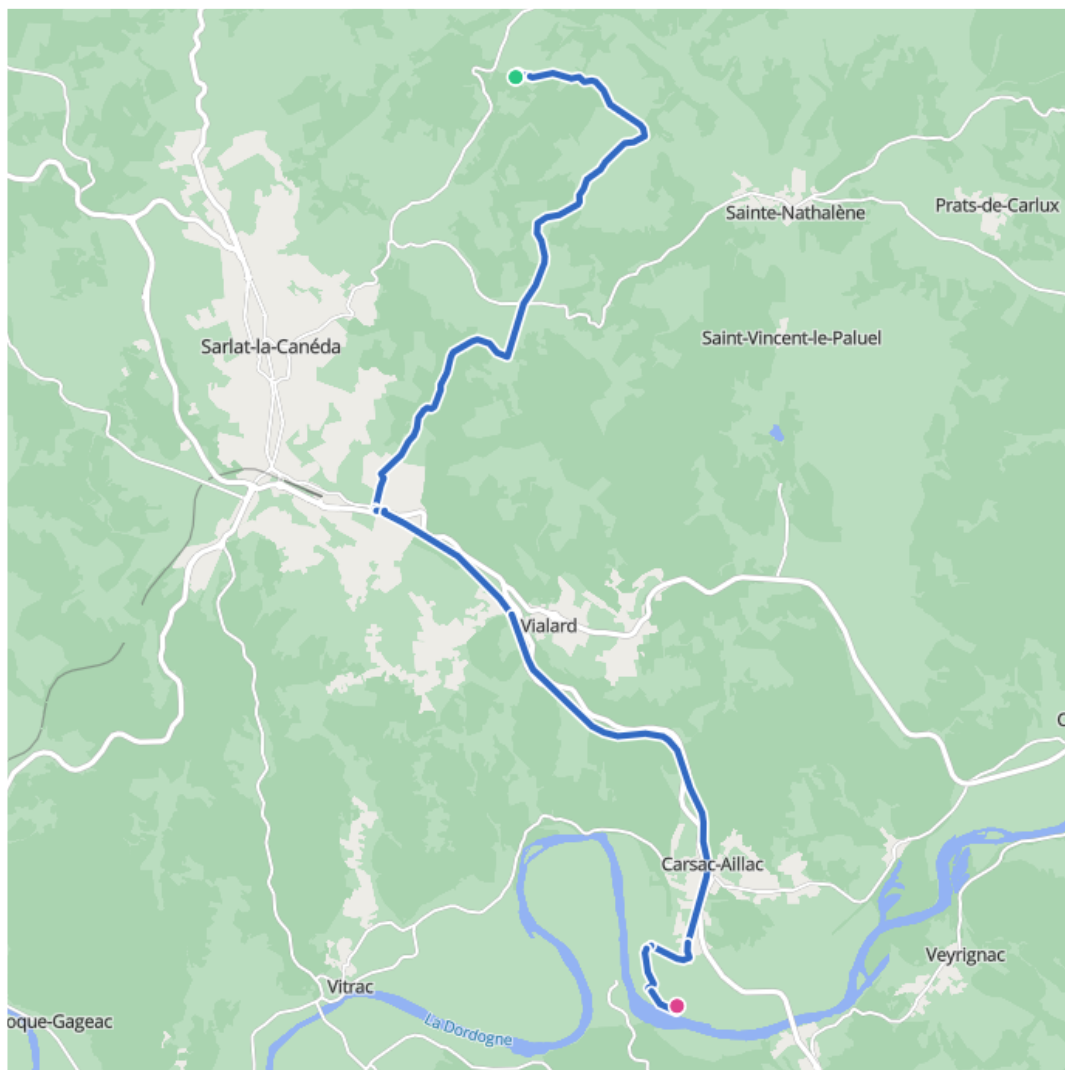
↑ 182 m

↓ 290 m





Feuille de route



Chemin de la Roussie Proissans, France



Via Chemin de la Croix d'Allon, Voie Verte - Veloroute
1 h 14 min • 15,8 km



Dirigez-vous vers Sud-est



150 m



Tournez légèrement à gauche sur Route des Champs

250 m



Tournez légèrement à gauche sur Route des Champs



Feuille de route

450 m



Allez tout droit sur Route de la Roussie

850 m



Tournez à droite sur Chemin de la Croix d'Allon

850 m



Tournez légèrement à gauche sur Chemin de la Croix d'Allon

650 m



Allez tout droit sur Route de Villarzac

1,1 km



Allez tout droit sur Route du Bras de l'Homme

600 m



Tournez à droite sur Route du Maine

2,1 km



Allez tout droit sur Rue Bernard Palissy

200 m



Tournez à gauche sur Rue Blaise Pascal

50 m



Tournez à droite sur Rue du 26e Régiment d'Infanterie 1944

350 m



Au rond-point, prenez la 4e sortie sur D 704



50 m



Au rond-point, prenez la sortie sur D 704



100 m



Tournez à droite sur Voie Verte - Veloroute



1,8 km



Allez tout droit sur Voie Verte - Véloroute



1,3 km



Allez tout droit sur Voie Verte- Véloroute



900 m



Allez tout droit sur Voie Verte- Veloroute



700 m























Allez tout droit sur Voie Verte - Veloroute





Feuille de route

850 m		Allez tout droit sur Voie Verte - Véloroute	
200 m		Allez tout droit sur Voie Verte - Véloroute	
750 m		Tournez à droite sur Rue Nelson Mandela	
9 m		Tournez à gauche sur Route Marius Rossillon	
150 m		Tournez à droite sur Route de la Pommarède	
450 m		Tournez légèrement à gauche	
50 m		Allez tout droit sur Route de la Rivière	
50 m		Tournez légèrement à gauche sur Route de la Rivière	
300 m		Allez tout droit sur Route de la Rivière	
150 m		Tournez fortement à gauche sur zone apaisée	
50 m		Allez tout droit	



Route Marius Rossillon
Carsac-Aillac, France