



Feuille de route

📍 Chemin de la Roussie, Proissans, France

📍 Sentier de Etreille, Salignac-Eyvigues, France

Distance
12,3 km

Durée
1 h 8 min

Calories brûlées
545 kcal

Profil altimétrique

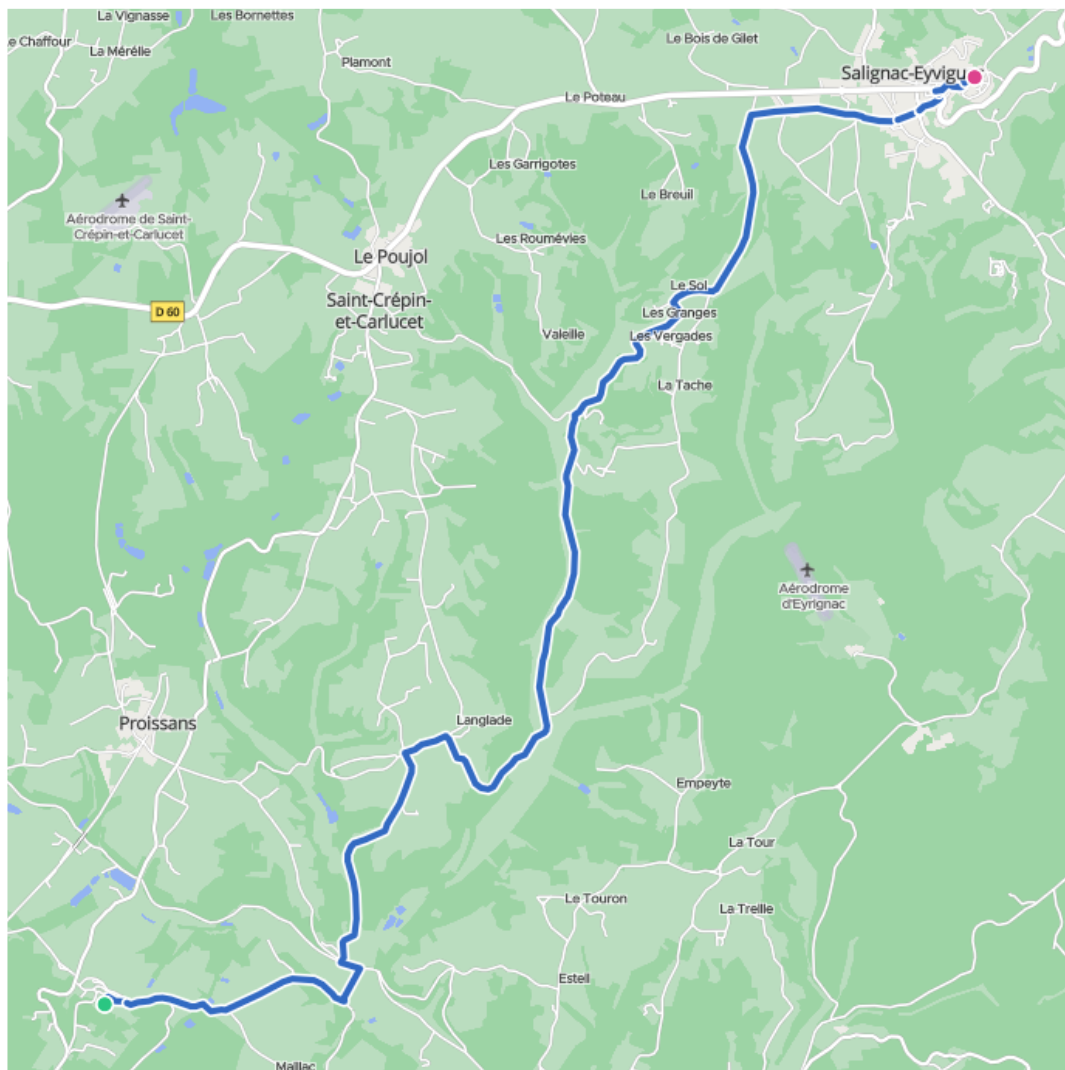
↑ 300 m

↓ 217 m





Feuille de route



Chemin de la Roussie Proissans, France



Via Route de Pont Caral, Route des Vieux Bourgs
1 h 8 min • 12,3 km



Dirigez-vous vers Sud-est



150 m



Tournez légèrement à gauche sur Route des Champs

250 m



Tournez légèrement à gauche sur Route des Champs



Feuille de route

450 m



Tournez légèrement à gauche sur Route de la Balagière

50 m



Tournez légèrement à gauche sur Route de la Balagière

900 m



Tournez à gauche sur Route de Maillac

250 m



Tournez à gauche

150 m



Tournez à droite sur Route de Pont Caral

1,7 km



Tournez à droite sur Route de Langlade

300 m



Tournez à droite sur Route de Marcès

1,1 km



Allez tout droit sur Route des Coteaux

100 m



Tournez légèrement à gauche

1,9 km



Allez tout droit sur Route du Ruisseau

300 m



Tournez à droite sur Route des Vieux Bourgs

1,2 km



Tournez légèrement à droite sur Route des Vieux Bourgs

1,6 km



Tournez à droite

250 m



Allez tout droit sur Route des Vignes d'Antan

800 m



Allez tout droit sur Rue des Écoles

150 m













Tournez à gauche sur Avenue de la Dordogne (D 61)





Feuille de route

7 m		
	Tournez à droite sur Rue du Docteur Paul Villatte	
200 m		
	Tournez à gauche sur Route de Brive (D 60)	
50 m		
	Tournez fortement à droite sur Rue de la Liberté	
100 m		
	Tournez à droite sur Place de la Halle	
150 m		
	Tournez légèrement à gauche sur Chemin des Estreilles	
100 m		
	Allez tout droit sur Sentier de Etreille	



Sentier de Etreille
Salignac-Eyvigues, France